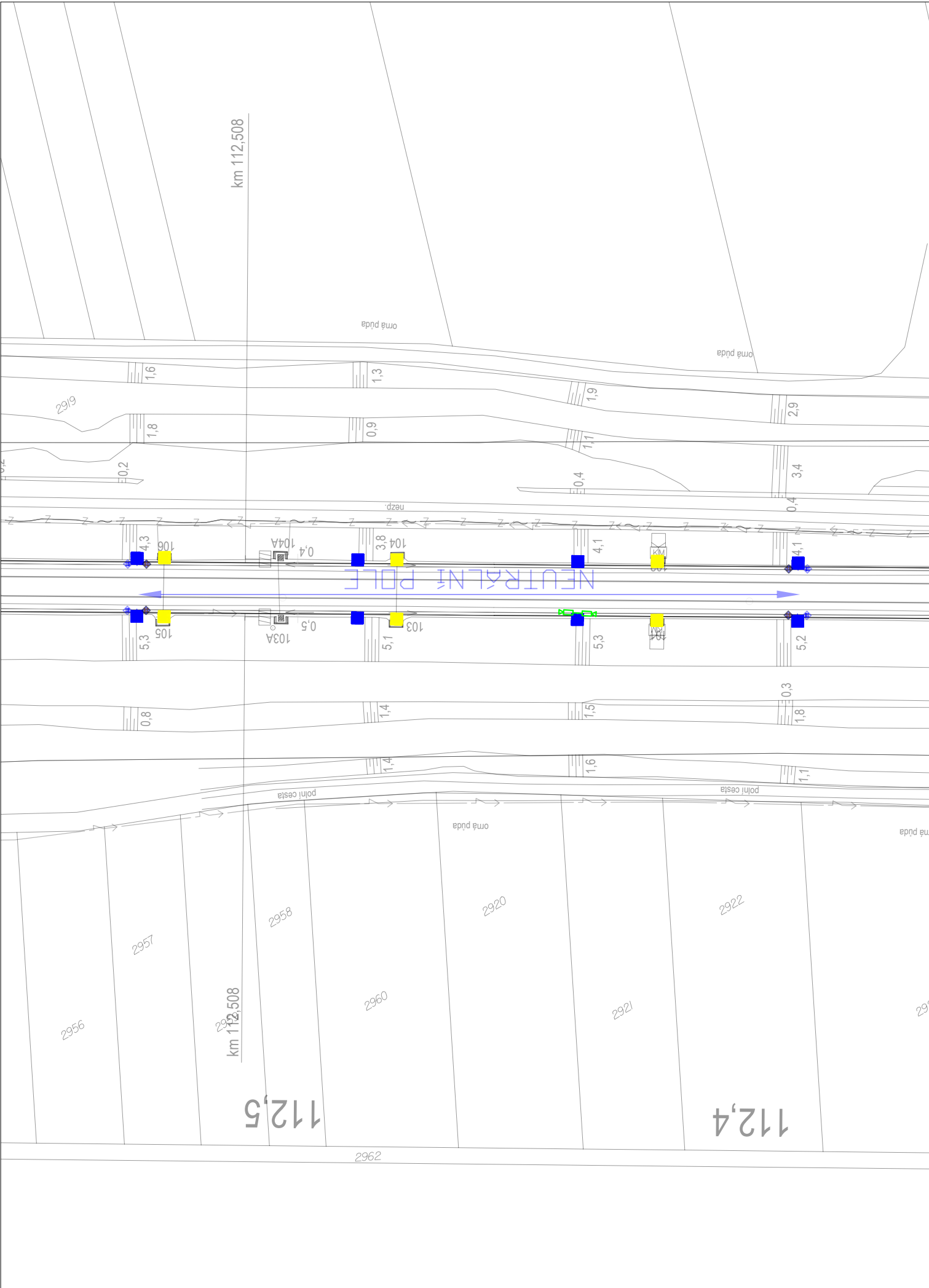



















































































M 1:1000, Situace neutrální pole



LEGENDA BAREVNÉHO ROZLIŠENÍ OBJEKTŮ:




- | | |
|---|---|
|  | STÁVAJÍCÍ KOLEJE A JINÉ STÁVAJÍCÍ OBJEKTY |
|  | KATASTRÁLNÍ MAPA |
|  | NOVÉ KOLEJE, TUNELY, KOMUNIKACE A POZ. STAVBY |
|  | KABELOVODY, KOLEKTORY |
|  | PHS |
|  | ODVODNĚNÍ KOLEJISTÉ, TUNELU |
|  | PROVIZORNÍ KOMUNIKACE |
|  | TRAKČNÍ VEDENÍ, MOSTNÍ OBJEKTY |
|  | VODOVODY |
|  | KANALIZACE |
|  | PLYNOVODY |
|  | ZABEZPEČOVACÍ ZAŘÍZENÍ |
|  | SILNOPROUD |
|  | SDĚLOVACÍ ZAŘÍZENÍ |
|  | PROVIZORNÍ STAVY |
|  | OCHRANY |
|  | VODOROVNÉ DOPRAVNÍ ZNAČENÍ |
|  | SOUVISEJÍCÍ STAVBA - BRNO-PŘEROV, 3. STAVBA |
|  | DEMOLICE A DEMONTÁŽE |
|  | OCHRANNÉ PÁSMO NAVRHOVANÉ DRÁHY |
|  | OCHRANNÉ PÁSMO NAVRHOVANÉ KOMUNIKACE II. TŘÍDY |
|  | OCHRANNÉ PÁSMO NAVRHOVANÉ KOMUNIKACE III. TŘÍDY |
|  | |
|  | |
|  | |
|  | |
|  | |
|  | |
|  | |
|  | |
|  | |
|  | |
|  | |
|  | |
|  | |
|  | |
|  | |
|  | |
|  | |
|  | |
|  | |
|  | |
|  | |
|  | |
|  | |
|  | |
|  | |
|  | |
|  | |
|  | |
|  | |
|  | |
|  | |
|  | |
|  | |
|  | |
|  | |
|  | |
|  | |
|  | |
|  | |
|  | |
|  | |
|  | |
|  | |
|  | |
|  | |
|  | |
|  | |
|  | |
|  | |
|  | |
|  | |
|  | |
|  | |
|  | |
|  | |
|  | |
|  | |
|  | |
|  | |
|  | |
|  | |
|  | |
| | |

LEGENDA BAREVNÉHO ROZLIŠENÍ POVRCHŮ:

- | | |
|---|-------------------------------------|
|  | ZELEŇ |
|  | CHODNÍK |
|  | CHODNÍK NA NÁSTUPIŠTI |
|  | NAKLÁDÁCI PLOCHY |
|  | VOZOVKA |
|  | NÁSTUPIŠTĚ |
|  | RECYKLAČNÍ ZÁKLADNA |
|  | ZARÍZENÍ STAVENISŤE |
|  | DEMOLICE BUDOV S ČÍSLEM POPISNÝM |
|  | HRUBÉ TERÉNNÍ ÚPRAVY |
|  | OCHRANNÉ PÁSMO DÁLNIČE |
|  | OCHRANNÉ PÁSMO KOMUNIKACE I.TŘÍDY |
|  | OCHRANNÉ PÁSMO KOMUNIKACE II.TŘÍDY |
|  | OCHRANNÉ PÁSMO KOMUNIKACE III.TŘÍDY |

LEGENDA STÁVAJÍCÍCH INŽENÝRSKÝCH SÍTÍ:

- | | |
|--|----------------------|
| | SDELOVACÍ KABELY |
| | ZABEZPEČOVACÍ KABELY |
| | NN KABELY |
| | VN KABELY |
| | VVN KABELY |
| | VODOVOD |
| | KANALIZACE |
| | NTL PLYNOVOD |
| | STL PLYNOVOD |
| | VTL PLYNOVOD |
| | TEPLOVOD |
| | HORKOVOD |
| | PAROVOD |

Jiná ověření:		Paré:	
Orientační schéma:		Razítko oprávněné osoby:	
Podpis:		Datum:	
Revize:	Datum:	Popis:	Kontroloval:
000	30.09.2024	Definitivní odevzdání dokumentace	Ing. Josef Naništa
<div>Stavebník/Investor: Správa železnic, státní organizace Adresa: Dlážděná 1003/7, 110 00 Praha 1 Zástupce investora: Stavební správa východ Adresa: Nerudova 773/1, 779 00 Olomouc</div> <div>SPRÁVA ŽELEZNIC</div>			
<div>Zhotovitel díla: SUDOP BRNO, spol. s r.o. Adresa: Kounicova 26, 611 36 Brno T: +420 972 625 804 Kontakt: E: sudop@sudop-brno.cz</div> <div>SUDOP BRNO</div>			
<div>Zhotovitel části/objektu: SUDOP BRNO, spol. s r.o. Adresa: Kounicova 26, 611 36 Brno T: +420 972 625 804 Kontakt: E: sudop@sudop-brno.cz</div> <div>SUDOP BRNO</div>			
Hlavní projektant (HIP): Ing. Jiří Pelc		Specialista: Ing. Josef Naništa	
Název stavby/akce:		Označení investora:	
Zvýšení trakčního výkonu TNS Břeclav		S622000531	
Název části:		Zakázka:	
Sdělovací zařízení		23074-01	
Název objektu/díleč části:		Označení části:	
SpS Popice, kamerový systém		D.1.2	
Název přílohy:		Označení objektu/komplexu:	
Situace KS, SpS Popice		PS 38-02-70	
Název díleč části přílohy:		Číslo přílohy (typ/pořadí):	
2. 202		2. 202	
Odpovědný projektant:		Stupeň dokumentace:	
Ing. Josef Naništa		DUSL	
Kraj:		Smluvní datum zpracování:	
Jihomoravský		30.09.2024	
Zpracovatel přílohy:		Měřítko:	
Ing. Tomáš Matula		1:1000	
Katastrální území:		Formáty:	
viz. příloha A.		3x A4	
		TUDU:	
		viz. příloha A.	
Označení investora:		Podobjekt:	
S 6 2 2 0 0 0 5 3 1		Příloha:	
Stupeň dokumentace:		Revize:	
Část: D U S L X		- 2 - 2 0 2 - 0 0 0	
Objekt: D I 2 X X - X X X X X X X X			